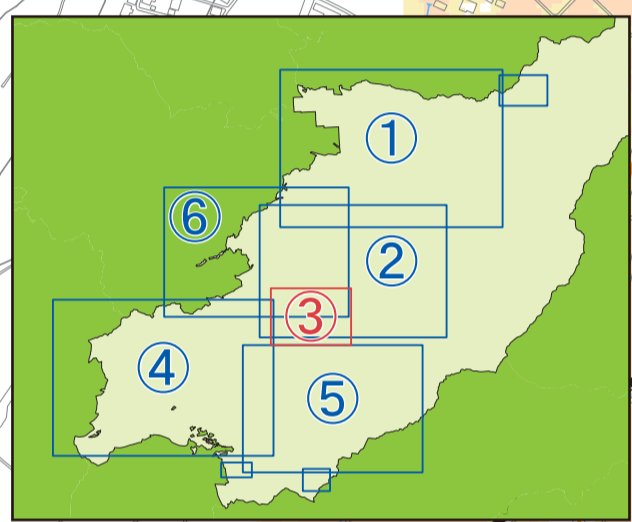
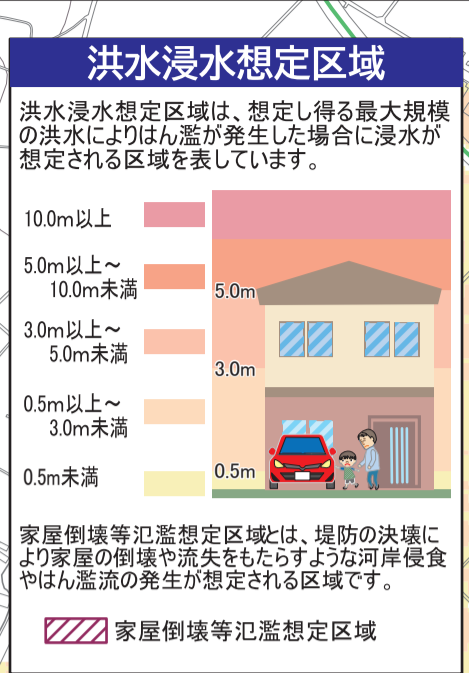


- ### 凡例
- 避難施設**
- 指定避難所
  - 指定緊急避難場所
- 防災関連施設等**
- 市役所
  - 警察署
  - 消防署
  - 病院
  - 国・県施設
  - 福祉施設
  - 防災行政無線子局
- 観測所等**
- 水位観測所
  - 危機管理型水位計
  - 雨量観測所
  - 河川カメラ
- 冠水の危険想定箇所**
- アンダーパス
- 土砂災害警戒区域等**
- 土砂災害特別警戒区域
  - 土砂災害警戒区域
- ※土砂災害警戒区域等は山形県の告示(令和5年6月20日まで)に基づく令和8年1月時点の指定区域を表示




指定避難所		指定緊急避難場所	
名称	電話番号(市外局番0233)	名称	災害による施設利用の可否
新庄小学校(体育館)	22-4067	新庄小学校(グラウンド)	× ○ ○ ○
新庄中学校(体育館)	22-1555	新庄中学校(グラウンド)	× ○ ○ ○
日新小学校(体育館)	22-0497	日新小学校(グラウンド)	○ ○ ○ ○
日新中学校(体育館)	22-1520	日新中学校(グラウンド)	○ ○ ○ ○
明倫学園(体育館)	22-6061	明倫学園(グラウンド)	× ○ ○ ○
新庄志誠館高等学校(体育館)	22-6022	新庄志誠館高等学校(グラウンド)	× ○ ○ ○
旧新庄南高等学校(体育館)	—	旧新庄南高等学校(グラウンド)	× ○ ○ ○
市体育館	22-0681	中道公園	× ○ ○ ○
市武道館	23-4037	足達前公園	× ○ ○ ○
市立図書館	22-2189	金沢東公園	○ ○ ○ ○
市民プラザ	22-4200	金沢公園	× ○ ○ ○
市民文化会館	22-7029	下田公園	× ○ ○ ○
市民球場	23-7666	末広公園	○ ○ ○ ○
新庄ふるさと歴史センター	22-2188	千門町公園	× ○ ○ ○
保健センター	23-3232	谷地田公園	× ○ ○ ○
雪の里情報館	22-7891	小檜室1号公園	× ○ ○ ○
わくわく新庄	23-0197	小檜室2号公園	○ ○ ○ ○
		中央公園	× ○ ○ ○
		常葉町公園	× ○ ○ ○
		中の川公園	× ○ ○ ○
		沼田公園	× ○ ○ ○
		東山公園	○ ○ ○ ○
		最上公園	× ○ ○ ○
		最上中央公園	× ○ ○ ○
		新庄駅前ふれあい広場	× ○ ○ ○
		最上広域交流センター「ゆめりあ」	2階以上 ○ ○ ○ ○

洪水浸水想定区域は以下の想定最大規模の降雨による結果を表示しています。

河川名	所管	指定年月日	前提となる降雨
最上川、鮭川	国土交通省	H29.1.20	(最上川、鮭川合流点から上流端) 最上川流域の48時間の総雨量295mm (最上川、立谷沢川合流点から鮭川合流点) 最上川流域の48時間の総雨量252mm
舟形川、指首野川	山形県	H30.4.27	最上川流域の48時間の総雨量252mm
大以良川		H31.3.26	最上川流域の48時間の総雨量252mm
泉田川			最上川流域の48時間の総雨量252mm
新田川			新田川流域の24時間の総雨量493mm ピーク時の1時間89mm
芦沢川、寒水沢川、金堀沢川、籠の沢川、最上内川、舟形川、小以良川、新庄内川、新中の川、水上川、中の川、長沢前川、鍋倉川、門ヶ沢川、吉沢川		R7.5.23	各河川流域の24時間の総雨量529mm ピーク時の1時間150mm

# 新庄市ハザードマップ

## ③市街地 令和8年3月



測量法に基づく国土地理院長承認(使用)R7JHs882