新庄市ハザードマップ 全体版【計画規模】

令和7年9月

新庄市役所
〒996-8501
山形県新庄市沖の町10-37
☎0233-22-2111

5段階の警戒レベルと防災気象情報

5段階の「警戒レベル」で避難やとるべき行動をお知らせします。

警戒レベル	5	4	3	2	1
避難情報	災害発生情報	避難勧告 避難指示（緊急）	避難準備・ 高齢者等避難開始	避難行動の確認	心構えを高める
避難行動	すでに災害が発生している状況です。命を守るための最善の行動をとりましょう。	速やかに避難しましょう。	避難に時間を要する人（乳幼児、障がいのある方、ご高齢の方）とその支援者は避難を開始しましょう。	ハザードマップ等で避難場所や動線を確認しましょう。	災害への心構えを高めましょう。
気象情報	大雨特別警報	土砂災害警戒情報	大雨警報 洪水警報	大雨注意報 洪水注意報	早期注意情報
洪水予報	氾濫発生情報	氾濫危険情報	氾濫警戒情報	氾濫注意情報	

警戒レベル4で全員避難!! 市から【警戒レベル3、4】が発令された地域にお住まいの方は、速やかに避難してください。

避難行動のよびかけ例

警戒レベルととるべき行動を端的に伝えます	緊急放送、緊急放送、警戒レベル４、避難開始。	災害が切迫していることを伝えます	○○川が氾濫するおそれのある水位に到達しました。○○地区の方は、速やかに全員避難を開始してください。
避難勧告の発令を伝えます	こちらは新庄市です。○○地区に洪水に関する警戒レベル４、避難勧告を発令しました。	とるべき行動を伝えます	避難場所への避難が危険な場合は、近くの安全な場所に避難するか、屋内の高い所に避難してください。

洪水について

浸水想定区域や家屋倒壊等はん濫想定区域の中では、早めの避難が必要です。

地図上で位置を確認しましょう

最上川・鮭川・泉田川・指首野川・大以良川・升形川では、大雨ではん濫した場合に想定される浸水範囲や浸水深が「浸水想定区域」として指定されています。また、堤防の決壊により家屋の倒壊や流失をもたらす河岸侵食やはん濫流の発生が想定される区域を「家屋倒壊等はん濫想定区域」として指定しています。

水位情報と洪水予報

水位観測所の基準水位をもとにはん濫の危険や発生を洪水予報としてお知らせします。

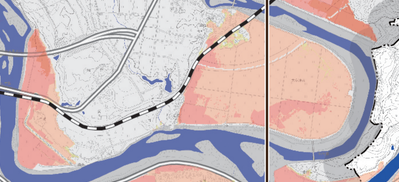

避難場所への移動が困難な場合

すでに浸水している場合や風雨が強いときは、高所への避難を考えてください。



避難場所への避難（水平避難）

水平避難
避難場所、近くの高台、浸水想定区域の外への避難



高所への避難（垂直避難）

垂直避難
夜間や危険が差し迫っている場合は、近くの丈夫な建物や自宅の２階以上への避難

災害に関する情報の入手

防災行政無線放送音声ガイドサービス
無線で放送された内容を電話で確認できます。放送された内容は２４時間保存されています。 TEL 0233-22-5121

YAHOO!防災速報
新庄市が発表する防災情報が届きます。
PC、携帯電話（メール版登録） http://emg.yahoo.co.jp
スマートフォン（アプリダウンロード）

緊急速報メール（エリアメール）
災害・避難情報等が自動配信されます。なお、携帯電話の機種によっては対応していないもの、設定等が必要なものがあります。

地上デジタル放送（ｄボタン）
避難情報や気象情報、避難所開設情報等を地上デジタルテレビのデータ放送を通じて見ることができます。

インターネット

避難情報、災害時の情報	新庄市 こちら防災やまがた！	http://www.city.shinjo.yamagata.jp/ https://www.pref.yamagata.jp/bosai/
河川の洪水・水位・雨量情報	河川・砂防情報 国土交通省 川の防災情報	http://www.kasen.pref.yamagata.jp/ http://www.river.go.jp/
気象情報、注意報・警報	気象庁 大雨警報（土砂災害）の危険度分布	https://www.jma.go.jp/jma/index.html https://www.jma.go.jp/jp/doshamesh/

避難情報の伝達方法

気象情報・洪水予報・土砂災害警戒情報（気象庁・山形県・国土交通省）
避難情報（市災害対策本部）

テレビラジオ／インターネット／防災速報メール（エリアメール）／防災行政無線／広報車

住民・各避難場所・学校・公共機関等

災害時に提供されるサービス

災害用伝言ダイヤル171

171にダイヤルする
録音 1 を押す
再生 2 を押す
自分の電話番号を市外局番からダイヤル
メッセージを録音します
メッセージを再生します

※詳しくは局番なしの「116」か、インターネットサイト（http://www.ntt-east.co.jp/saigai/voice171/）で確認してください

洪水浸水想定区域凡例

洪水・津波想定区域は、対象降雨によりはん濫が発生した場合に浸水が想定される区域を表しています。



市の公共機関・医療機関

公共機関	施設名	住所	電話番号（市外局番0233入）
役	新庄市役所	沖の町10-37	22-2111
警	警察署	新町5-19	110
消	消防本部	金沢字中村1279-1	119
医療機関	県立新庄病院	若葉町12-55	22-5525
医療機関	新庄徳洲会病院	大字鳥越字前場4623	23-3434

土砂災害について

自宅等が「土砂災害警戒区域・土砂災害特別警戒区域」かどうか確認しましょう。

地図上で位置を確認しましょう

人家がある場所で土砂災害の危険がある場合は、「土砂災害警戒区域（イエローゾーン）・土砂災害特別警戒区域（レッドゾーン）」が指定されています。この区域内では早めの避難をしましょう。

土砂災害警戒区域（イエローゾーン） 急傾斜地の崩壊など土砂災害が発生した場合に、住民の生命または身体に危険が生じるおそれのある区域。

土砂災害特別警戒区域（レッドゾーン） 急傾斜地の崩壊など土砂災害が発生した場合に、建築物に損傷が生じ、住民の生命または身体に著しい危害が生じるおそれのある区域。

土砂災害の種類と前触れ

土石流
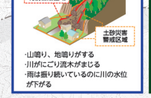

・山鳴り、地鳴りがする
・川が(にごり)流水が減る
・指は振り続いているのに川の水位が下がる

地すべり


・地面にひび割れができる
・沢や井戸の水が濁る
・斜面から水が噴き出す

がけ崩れ


・がけに割れ目が見える
・がけから小石が落ちてくる
・がけから水が噴き出す
・樹木の揺れる音がする

避難場所や土砂災害警戒区域外への移動が困難な場合

夜間や危険が差し迫っている状況など、安全な場所への移動が困難な場合は、近くの丈夫な建物や自宅の２階以上で(がけや川から)離れた部屋に避難しましょう。



新庄市の活断層



新庄盆地断層帯には左図のような活断層や推定活断層があります。大きな地震が発生した場合、特に活断層の付近では予期しない土砂災害や、ため池や河川の堤防の破損等による洪水が発生する危険があるため注意が必要です。

活断層図は次の資料を元に作成した。（資料・国内断層・盆地凡例・八木浩司・松多信尚 経緯盆地誌・丹羽雅二（平成１３年１２月）１：25,000 都市圏活断層図（新庄）国土地理院

非常時の持ち出し品の準備

避難時に持ち出せる量には限度があります。体力等に応じて必要なものを選択し、リュックサックなどにまとめて、持ち出しやすい場所に置いておきましょう。

- □飲料水
- □食パン・クラッカー
- □缶詰・レトルト食品
- □現金
- □印鑑・預貯金通帳
- □健康保険証・免許証
- □カード類
- □家族の連絡先や写真
- □傘類
- □日記
- □鏡底解熱剤
- □鮮創膏
- □ガーゼ・包帯
- □はさみ・とげ抜き
- □持病や服用中の薬
- □衣類・下着
- □腕時計
- □マスク
- □軍手・ゴム手袋
- □雨具
- □底の厚い靴
- □眼鏡・コンタクトレンズ
- □携帯電話・充電器
- □ラジオ・乾電池
- □携帯ラジオ
- □ビニール袋
- □マッチ・ライター
- □カイロ
- □タオル・ハンカチ
- □ウェットティッシュ
- □ヘルメット・防ぶずきん
- □粉ミルク・哺乳ビン
- □紙おむつ
- □生理用品
- □携帯トイレ
- □筆記用具
- 他に必要なものを書いておきましょう
- □
- □
- □
- □
- □

災害への備えと避難時の心得

気象情報、避難情報に気をつける
テレビ・ラジオ・インターネットで気象情報等を確認し、早めに行動することを心がけましょう。

避難先、避難経路の確認をしておく
避難場所までの避難経路を決めておき、危険な箇所がないか確認しておきましょう。

非常時持ち出し品を事前に準備しておく
非常時の持ち出し品はリュックサックにまとめ、両手が自由に使えるようにしましょう。また、中身は定期的に確認・交換しましょう。

配慮が必要な人の支援
乳幼児、高齢者、障がいのある方等早めの行動が必要な方の避難に協力しましょう。

複数人での避難をする
1人での行動は避け、動きやすい格好で２人以上での行動をこころがけましょう。

車での避難は要注意
移動開始が遅いと予期せぬ通行止めや渋滞、災害に巻き込まれる危険もあります。車での移動が必要な方は早めに避難しましょう。



指定緊急避難場所

災害の危険から緊急的に避難をする場所です。洪水の場合によっては利用できない場所があるので、下の表で確認しましょう。

名称	洪水	土砂災害	地震	津波	地区別マップ
新庄小学校（グラウンド）	×	○	○	○	②-③
沼田小学校（グラウンド）	×	○	○	○	②-③
日新小学校（グラウンド）	○	○	○	○	③-⑤
北辰小学校（グラウンド）	×	○	○	○	②
本合海小学校（グラウンド）	○	×	○	○	④
升形小学校（グラウンド）	○	○	○	○	④
新庄中学校（グラウンド）	×	○	○	○	②-③
明倫中学校（グラウンド）	×	○	○	○	②-③
日新中学校（グラウンド）	○	○	○	○	③-⑤
八向中学校（グラウンド）	○	○	○	○	④
萩野学園（グラウンド）	○	○	○	○	①
栗山公園	○	○	○	○	②-③
最上公園	×	○	○	○	②-③
八幡公園	○	×	○	○	⑤
中央公園	×	○	○	○	②-③
金沢公園	×	○	○	○	③
末広公園	○	○	○	○	③-⑤
足達前公園	×	○	○	○	③
谷地田公園	×	○	○	○	③
常盤町公園	×	○	○	○	②-③
下田公園	×	○	○	○	③
中道公園	×	○	○	○	②-③
千門町公園	×	○	○	○	②-③
沼田公園	×	○	○	○	②-③
中の川公園	×	○	○	○	②-③
堀田緑地	×	○	○	○	④-⑤
金沢東公園	○	○	○	○	③-⑤
小槽室１号公園	×	○	○	○	②-③
小槽室２号公園	○	○	○	○	②-③
最上中央公園	×	○	○	○	②-③
横根山運動公園	○	○	○	○	①
新庄駅前ふれあい広場	○	○	○	○	②-③
角沢ふれあい交流広場	○	○	○	○	⑤

指定避難所

災害の危険がなくなるまでの必要な期間に滞在する、または災害で帰宅できない場合に一時的に滞在が可能な施設です。指定緊急避難場所と重なっている場合があります。

名称	電話番号（市外局番0233入）	地区別マップ
新庄小学校（体育館）	22-4067	②-③
新庄中学校（体育館）	22-1555	②-③
市民プラザ	22-4200	②-③
市民文化会館	22-7029	②-③
新庄ふるさと歴史センター	22-2188	②-③
市立図書館	22-2189	②-③
雪の里情報館	22-7891	②-③
山屋セミナーハウス	22-3527	②
中部保育所	22-0246	②-③
農村環境改善センター	23-3987	②
保健センター	23-3232	②-③
沼田小学校（体育館）	22-3559	②-③
明倫中学校（体育館）	22-6061	②-③
日新小学校（体育館）	22-0497	③-⑤
日新中学校（体育館）	22-1520	③-⑤
わくわく新庄	23-0197	③-⑤
市体育館	22-0681	③
市武道館	23-4037	②-③
北辰小学校（体育館）	22-3529	②
萩野学園（体育館）	25-2015	①
萩野地区公民館	25-2016	①
泉田保育所	25-2020	①
萩野児童センター	25-2005	①
昭和活性化センター	25-2269	①
本合海小学校（体育館）	26-2501	④
八向中学校（体育館）	26-2526	④
本合海児童センター	26-2247	④
升形小学校（体育館）	29-2506	④
升形児童館	29-2338	④

凡例

指定避難所
指定緊急避難場所
指定避難所兼指定緊急避難場所
市役所
警察署
消防署
病院
国・県施設
福祉施設
高等学校
アンダーパス（冠水注意）
水位観測所・水位計
雨量観測所
防災行政無線子局
土砂災害特別警戒区域
土砂災害警戒区域
高速道路
国道
県道・主要地方道

1:20,000

この地図の作成に当たっては、国土地理院長の承認を得て、平成30年の数値地図（国土基本情報）地図情報（国土基本情報）及び数値地図（国土基本情報）（地形情報）を使用した。（承認番号 平30 関複、第464号）
最大浸水区域は以下の計算結果に基づき作成しました。①北部：都区分内訳：最上川：都川：H29.1.20、国土交通省東北地方整備局作成「大雨時の洪水」、雪田川：大以良川：H31.3.26、山形県作成「山形県の計算」
土砂災害警戒区域：土砂災害警戒区域は県調べの指定状況を表示した。（当初発行平成27年2月24日まで）